



# Εθνικό Πάρκο Βόρειας Πίνδου

## Εθνικό Πάρκο Βόρειας Πίνδου

# .....Ο μύθος

### ...Μια ιστορία με πρωταγωνιστή τον Πίνδο



το βασιλόπουλο από τη γενιά του Δία ή του Αιόλου που

...λάτρευε το κυνήγι στα δάση των βουνών,

...δεν φοβήθηκε τον δράκο της περιοχής,

...του πρόσφερε το κυνήγι του ως ένδειξη σεβασμού,

...θανατώθηκε από τα αδέλφια του,

...θρηνήθηκε από τον δράκο,

...και έμεινε αθάνατος στις μνήμες.





# Εθνικό Πάρκο Βόρειας Πίνδου

## .....Ο τόπος

### ● Τα μεγάλα βουνά

Σμόλικας (το δεύτερο ψηλότερο της χώρας)  
Τύμφη  
Λύγκος  
Βασιλίτσα  
Μιτσικέλι  
Παρακλάδια Τσούργιακα και Όρλιακα  
Τμήμα Ζυγού

### ● Τα βαθιά φαράγγια

Φαράγγι Βίκου  
Χαράδρα Αώου  
Φαράγγι Πορτίτσας  
Φαράγγι Μικρολίβαδου  
Φαράγγι Τσούργιακα

### ● Τα καθαρά ποτάμια

Αώος  
Βοϊδομάτης  
Βενέτικος  
Βάρδας και Ζαγορίτικος  
Κερασοβίτικος και Ζουζουλιώτικος


### ● Οι ορεινές λίμνες

Δρακόλιμνη της Τύμφης  
Δρακόλιμνη του Σμόλικα  
Λίμνες Φλέγκα



# Εθνικό Πάρκο Βόρειας Πίνδου

## ● Τα μεγάλα βουνά...



## Εθνικό Πάρκο Βόρειας Πίνδου

### ● Τα καθαρά ποτάμια...

- **Βοϊδομάτης** ...από τα πια καθαρά νερά της Ευρώπης,  
σύμβολο του Εθνικού Δρυμού Βίκου - Αώου





## Εθνικό Πάρκο Βόρειας Πίνδου

- Τα καθαρά ποτάμια...

- **Αώος** ...ανάμεσα στο Ζαγόρι και την Κόνιτσα,  
ο ποταμός που ξενιτεύεται στην Αλβανία



## Εθνικό Πάρκο Βόρειας Πίνδου

### ● Τα βαθιά φαράγγια...

**Το φαράγγι του Βίκου ...που πέρασε στο βιβλίο Γκίνες (1997) ως  
το βαθύτερο και στενότερο του κόσμου**

- Αρχή: Βίτσα
- Τέλος: Βίκος
- Μήκος: 10 χλμ
- Βάθος: 900 μ





## Εθνικό Πάρκο Βόρειας Πίνδου

### ● Τα βαθιά φαράγγια...

**Η χαράδρα του Αώου** ...που ανοίγεται στις απόκρημνες πλαγιές της Τύμφης και της Τραπεζίτσας

- Αρχή: Βρυσοχώρι - Παλιοσέλι
- Τέλος: Γεφύρι Κόνιτσας
- Μήκος: 8 χλμ
- Βάθος: 1.500 μ



## Εθνικό Πάρκο Βόρειας Πίνδου

### ● Τα βαθιά φαράγγια...

- ...της Πορτίτσας
- ...του Τσούργιακα
- ...του Μικρολίβαδου



Πορτίτσα

## Εθνικό Πάρκο Βόρειας Πίνδου

### ● Οι ορεινές λίμνες...

#### ● Του Σμόλικα



...οι περίφημες  
δρακόλιμνες των  
κορυφών

#### ● Της Τύμφης



...τα υπολείμματα της  
εποχής των παγετώνων

#### ● Λίμνες Φλέγκα



...οι λίμνες με τα  
πεντακάθαρα νερά, το  
μεγάλο βάθος και τη  
μικρή βιοποικιλότητα



## Εθνικό Πάρκο Βόρειας Πίνδου

### ● Ιστορίες ...για δράκους

#### Οι δράκοι της Τύμφης και του Σμόλικα...



που ζούσαν απέναντι  
που είχαν μεγάλη έχθρα  
που πετούσαν πέτρες μεταξύ τους...

#### ...ήταν τελικά αλπικοί τρίτωνες...



οι κάτοικοι των δύο λιμνών  
που ζουν στα νερά τους ίσως από  
την εποχή των παγετώνων...

# Εθνικό Πάρκο Βόρειας Πίνδου

## ..... Η γεωλογία



Πέτρινοι σχηματισμοί στο Βραδέτο



Οβίρες στο Πάτιγκο



## Εθνικό Πάρκο Βόρειας Πίνδου

### ● Η θάλασσα που έγινε... ...βουνό

● Η *Τηθύς* της φαντασίας...  
είναι η κόρη του Ωκεανού και της Γης

● Η *Τηθύς* της επιστήμης...  
είναι η θάλασσα που έγινε βουνό

Στον βυθό της έγιναν οι πολύπλοκες  
διεργασίες που προκάλεσαν τη  
δημιουργία της οροσειράς της Πίνδου  
πριν 35 εκατομμύρια χρόνια

Η υψηλή γεωλογική αξία της περιοχής οδήγησε  
στην ίδρυση του Γεωπάρκου Βίκου - Αώου και  
στην ένταξή του στο Παγκόσμιο Δίκτυο  
Γεωπάρκων της UNESCO  
ως Μνημείο Παγκόσμιας Γεωλογικής  
Κληρονομιάς.




Φεράγγι Βίκου



# Εθνικό Πάρκο Βόρειας Πίνδου

# ..... Βιοποικιλότητα

- ...η αξία για τη διατήρησή της



## Εθνικό Πάρκο Βόρειας Πίνδου

## ..... Η βλάστηση

- ...Από τις ζεστές κοιλάδες ως τα ανεμοδαρμένα ύψη





## Εθνικό Πάρκο Βόρειας Πίνδου

### ● Η βλάστηση σε ...ζώνες



● 400 - 700 μέτρα  
Στα χαμηλά υψόμετρα

Αριά  
Γλιστροκουμαριά  
Φιλύκι  
Φράξος  
Κοκκορεβιθιά

● 700 - 1.000 μέτρα  
Στη ζώνη των οικισμών

Πουρνάρι  
Τρίλοβο σφενδάμι  
Γαύρος  
Δάση φυλλοβόλων δρυών





## Εθνικό Πάρκο Βόρειας Πίνδου

### ● Η βλάστηση σε ...ζώνες

● 1.000 - 1.600

Στη ζώνη των κωνοφόρων

Μαύρη πεύκη  
Υβριδογενής ελάτη

Στην ίδια ζώνη υπάρχουν δάση οξιάς και  
μεμονωμένα δένδρα δασικής πεύκης  
(μόνο στη Βάλια Κάλντα)



● 1.600 - 2.100 μέτρα  
Στα μεγάλα υψόμετρα  
Λευκόδερμη πεύκη (ρόμπολο)

## Εθνικό Πάρκο Βόρειας Πίνδου

### ● Η βλάστηση σε ...ζώνες

#### ● ...άνω των 2.000 μέτρων Στα ορεινά λιβάδια

Μόνο ποώδης βλάστηση και ένα υποείδος της κοινής αρκεύθου (κέδρος)  
(*Juniperus communis* subsp. *nana*)



#### ● ...χωρίς υψομετρικούς κανόνες Στις όχθες ποταμών και ρεμάτων

Πλατάνια  
Σκλήθρα  
Ιτιές



## Εθνικό Πάρκο Βόρειας Πίνδου

# ..... Η χλωρίδα

### ● Ένας βοτανικός παράδεισος

με πάνω από 2.000 είδη (σχεδόν το 1/3 των ειδών που έχουν καταγραφεί έως σήμερα στην Ελλάδα)

με περισσότερα από 1.750 είδη που φύονται μόνο στην Τύμφη

με είδη ενδημικά της Ελλάδας ή της Βαλκανικής

με είδη προστατευόμενα από την εθνική και ευρωπαϊκή νομοθεσία

**Το Εθνικό Πάρκο αποτελεί μία από τις σπουδαιότερες περιοχές για την ελληνική χλωρίδα**



Ραμόντα η σέρβικη



Ορχίδα



Λείριο



Αγριοτριανταφυλλιά



Κρόκος





## Εθνικό Πάρκο Βόρειας Πίνδου

### ● Βότανα που γιατρεύουν

**Βότανα** που έκαναν ξακουστό το φαράγγι του Βίκου

**Βότανα** που γέννησαν τους περίφημους Βικογιατρούς

**Βότανα** που γιατρεύουν κάθε πόνο

**Βότανα** που χρησιμοποιούν έως σήμερα οι κάτοικοι της περιοχής



**Βότανα** γνωστά **ΌΠΩΣ...**

● η μέντα

● το θυμάρι

● το φασκόμηλο

● η δάφνη

● το τσάι του βουνού

● ... Αυτοί οι μύκητες οι ξεχωριστοί, με την τεράστια ποικιλία!





# Εθνικό Πάρκο Βόρειας Πίνδου

## ..... Η πανίδα

● ... Οι κάτοικοι των δασών, των βράχων, των ποταμών



60 είδη **θηλαστικών**



186 είδη **πουλιών**



14 είδη **αμφιβίων**



30 είδη **ερπετών**



17 είδη **ψαριών**





# Εθνικό Πάρκο Βόρειας Πίνδου

## Κάτοικοι ... διάσημοι

### ● Καφέ αρκούδα



### ● Βίδα



### ● Λύκος



### ● Αγριόγιδο

### ● Ασπροπάρης



### ● Χρυσαιτός

# Εθνικό Πάρκο Βόρειας Πίνδου

## ..... Οι οικισμοί

### ● Οργανωμένοι ...σε ενότητες

#### Ζαγόρι

Ο «τόπος πίσω από το βουνό» αποτελεί ενότητα 46 οικισμών (36 εντός του Πάρκου και 5 κοντά στα όριά του)

#### Κόνιτσα

Χτισμένη στη δυτική έξοδο της χαράδρας του Αώου, υπήρξε μεγάλο εμπορικό κέντρο της περιοχής.

Ο δήμος της περιλαμβάνει 43 οικισμούς (12 εντός Πάρκου)

#### Μέτσοβο

Εκτός ορίων του Πάρκου, στα 1.100 μέτρα.

Εντός και στα όρια του Πάρκου βρίσκονται μόνο η Μηλιά και η Χρυσοβίτσα

#### Ορεινά Βλαχοχώρια

Σαμαρίνα, Σμίξη, Περιβόλι, Αβδέλλα, Κρανιά.

Είναι χτισμένα στις πλαγιές του Σμόλικα, της Βασιλίτσας και του Λύγκου

#### Χωριά Κοπατσαραίων

Με το όνομά τους (από τη βλάχικη λέξη *κουπάτσι*) να παραπέμπει στην πρακτική της κλαδονομής, βρίσκονται στη λεκάνη απορροής του Αλιάκμονα (στα 800 - 1.200 μ). Εντός του Πάρκου βρίσκονται 14 και στα όριά του 5 οικισμοί






# Εθνικό Πάρκο Βόρειας Πίνδου

## ..... Κατασκευές

### ● ...πέτρινες μέσα ...στην πέτρα



Γεφύρια ●

Εκκλησίες ●

Σκάλες ●

Νερόμυλοι ●

Αλώνια ●



## Εθνικό Πάρκο Βόρειας Πίνδου

# Η Βόρεια Πίνδος είναι...

- ένα περιβάλλον τεράστιου οικολογικού ενδιαφέροντος
- ένας χώρος ανυπολόγιστης πολιτιστικής αξίας
- ένας τόπος μοναδικής ομορφιάς
- μια περιοχή που παρέχει απλόχερα αγαθά και υπηρεσίες
- ένα εθνικό πάρκο που ζητά μόνο τη ... φροντίδα μας



## Εθνικό Πάρκο Βόρειας Πίνδου

### ● Προβλήματα και απειλές

Ο τόπος σήμερα αντιμετωπίζει προβλήματα από...

● μεγάλα  
αναπτυξιακά έργα

● δηλητηριασμένα  
δολώματα

● εγκατάλειψη  
παραδοσιακών  
δραστηριοτήτων

● παράνομη αλιεία

● παράνομο κυνήγι

● ανεξέλεγκτη  
τουριστική  
δραστηριότητα

## Εθνικό Πάρκο Βόρειας Πίνδου

### ● Ο Φορέας Διαχείρισης

#### Ιδρύθηκε το 2002 με σκοπό...

- τη διατήρηση και διαχείριση του φυσικού πλούτου του Εθνικού Πάρκου
- την ενημέρωση και ευαισθητοποίηση του κοινού
- τη γνωμοδότηση για έργα που σχεδιάζονται εντός του Πάρκου
- την παρακολούθηση των προστατευόμενων ειδών φυτών και ζώων
- τη διασφάλιση της αρμονικής συνύπαρξης του ανθρώπου με τη φύση
- ...την προστασία του Εθνικού Πάρκου



## Εθνικό Πάρκο Βόρειας Πίνδου



Η προστασία της φύσης...



...δεν είναι ευθύνη λίγων



...είναι ευθύνη όλων μας

